

«Ужга» сикт
овмөдчөминса
администрация



Администрация
сельского поселения
«Ужга»

ШУӨМ
ПОСТАНОВЛЕНИЕ

от 25 апреля 2013 г.
с. Ужга

№ 04/04

«О порядке определения границ прилегающих территорий к некоторым организациям и объектам территорий, на которых не допускается розничная продажа алкогольной продукции на территории сельского поселения «Ужга»

В соответствии с Федеральным законом от 22.11.1995 г. № 171-ФЗ «О государственном регулировании производства и оборота этилового спирта, алкогольной и спиртосодержащей продукции», Федеральным законом от 06.10.2003 г. № 131-ФЗ «Об общих принципах организации местного самоуправления в Российской Федерации» и Постановлением Правительства Российской Федерации от 27.12.2012 г. № 1425 «Об определении органами государственной власти субъектов Российской Федерации мест массового скопления граждан и мест нахождения источников повышенной опасности, в которых не допускается розничная продажа алкогольной продукции, а также определении органами местного самоуправления границ прилегающих к некоторым организациям и объектам территорий, на которых не допускается розничная продажа алкогольной продукции»

ПОСТАНОВЛЯЮ:

1. Установить минимальное значение расстояния:

с. Ужга:

- от детских образовательных организаций до границ прилегающих территорий 130 метров;

- от медицинских организаций до границ прилегающих территорий 65 метров;

п. Вежью:

- от детских образовательных организаций до границ прилегающих территорий 130 метров;

- от медицинских организаций до границ прилегающих территорий 130 метров;

- от мест массового скопления граждан до границ прилегающих территорий 65 метров;

п. Седтыдор:

- от медицинских организаций до границ прилегающих территорий 85 метров;

- от мест массового скопления граждан до границ прилегающих территорий 65 метров;

2. Определить способ расчета расстояния от организаций и объектов, указанных в пункте 1 настоящего постановления до границ прилегающих территорий, на которых не допускается розничная продажа алкогольной продукции;

- при наличии обособленной территории - по перпендикуляру от границ, ограждающих территорию объекта;

- при отсутствии обособленной территории - по перпендикуляру от каждой стены здания.

3. Утвердить границы прилегающих территорий для организаций и объекта, согласно приложенным схемам.

4. Контроль за исполнением настоящего постановления возлагаю на себя.

5. Признать утратившим силу постановление главы сельского поселения «Ужга» от 20.02.2013г. № 02/02 «О порядке определения границ прилегающих территорий к некоторым организациям и объектам территорий, на которых не допускается розничная продажа алкогольной продукции на территории сельского поселения «Ужга».

6. Настоящее постановление вступает в силу с момента его обнародования и подлежит размещению на официальном сайте администрации.

Глава сельского поселения «Ужга»



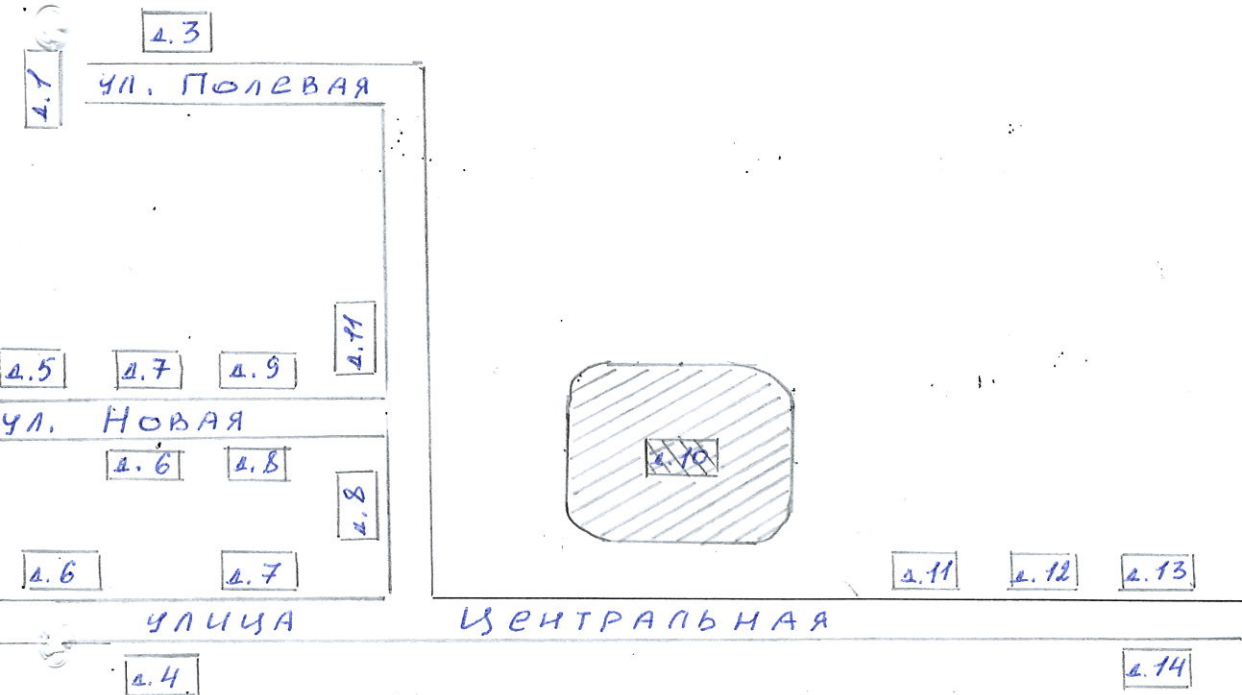
Г.В. Карманова

СХЕМА № 1

границ прилегающей территории

Объект: Муниципальное образовательное учреждение «Основная общеобразовательная школа с. Ужга»

Адрес объекта: Республика Коми Койгородский район село Ужга улица Центральная, дом № 10



Условные обозначения:

- граница земельного участка

 - здание школы

 - прилегающая территория

М: 1:1000

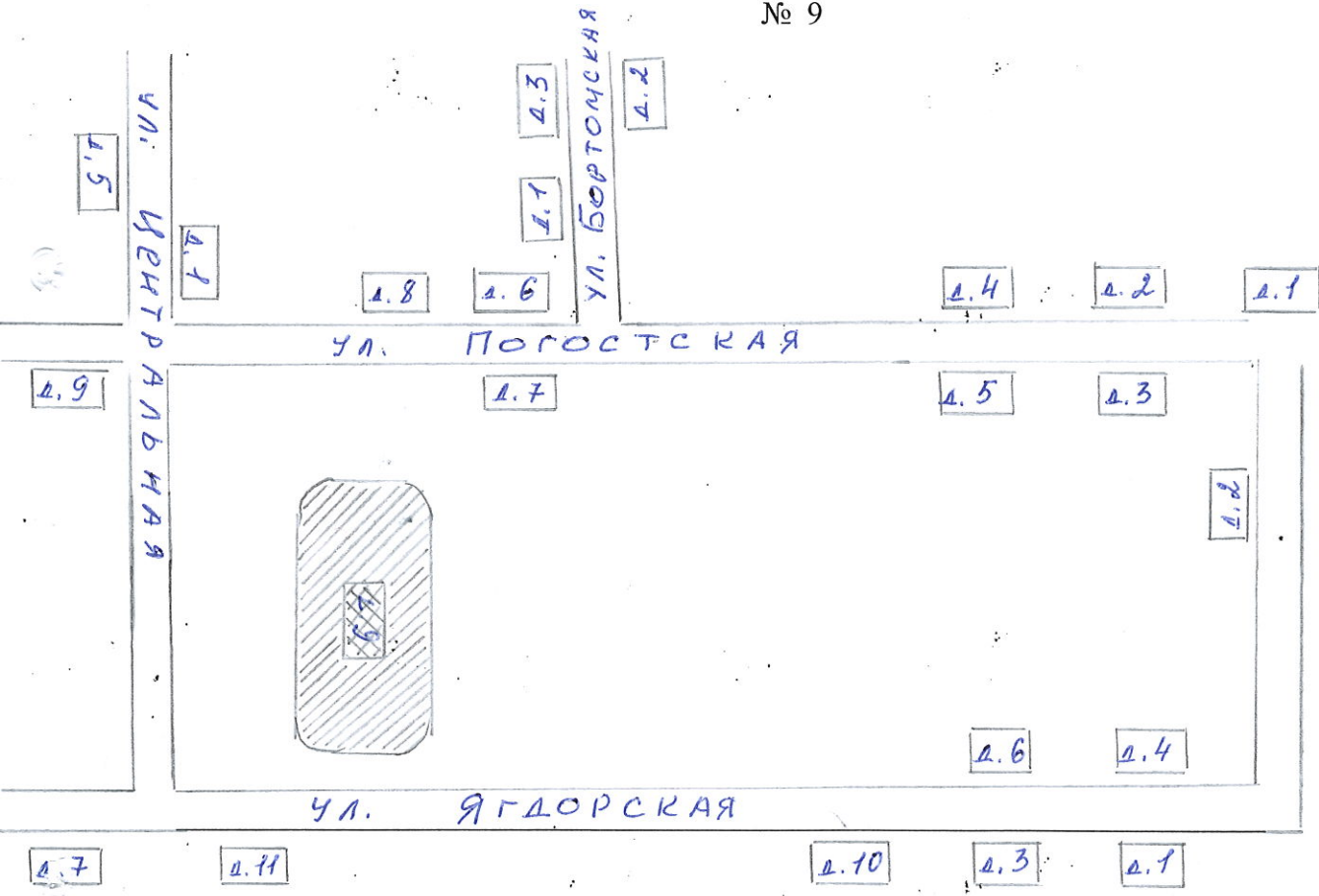
Приложение № 2
к постановлению главы
сельского поселения «Ужга»
от 25.04.2013 г. № 04/04

СХЕМА № 2



границ прилегающей территории

Объект: фельдшерский акушерский пункт села Ужга

Адрес объекта: Республика Коми Койгородский район село Ужга улица Ягдорская, дом № 9



Условные обозначения:

- граница земельного участка
-  - здание ФАПа
-  - прилегающая территория

М: 1:1000

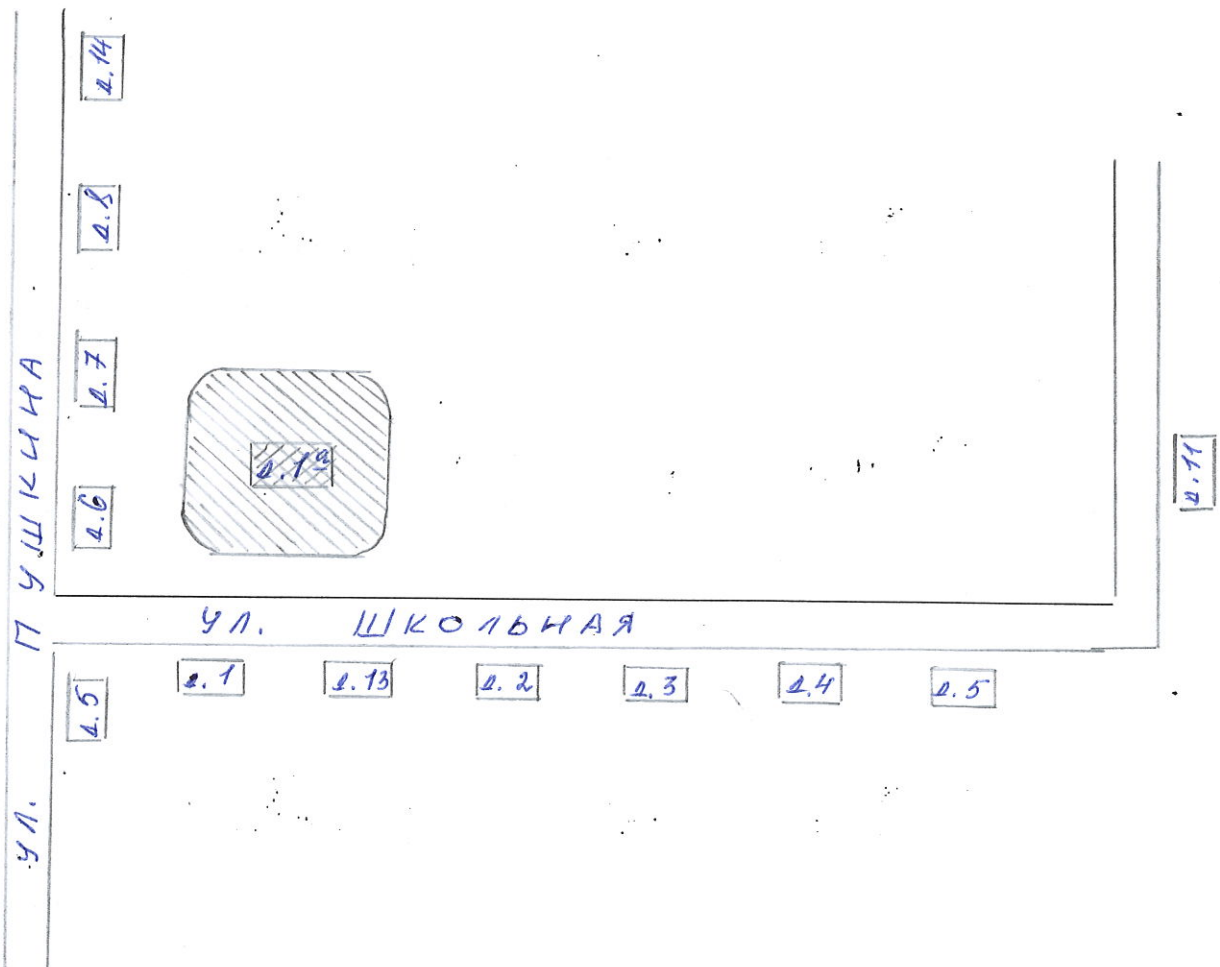
Приложение № 3
к постановлению главы
сельского поселения «Ужга»
от 25.04.2013 г. № 04/04

СХЕМА № 3

границ прилегающей территории

Объект: Муниципальное образовательное учреждение «Основная общеобразовательная школа пст. Вежью»

Адрес объекта: Республика Коми Койгородский район поселок Вежью улица Школьная, дом № 1-а



Условные обозначения:

- граница земельного участка

 - здание школы

 - прилегающая территория

М: 1:1000


Приложение № 4
к постановлению главы
сельского поселения «Ужга»
от 25.04.2013 г. № 04/04

СХЕМА № 4



границ прилегающей территории

Объект: фельдшерский акушерский пункт поселка Вежью

Адрес объекта: Республика Коми Койгородский район, поселок Вежью улица
Набережная, дом № 16



Условные обозначения:

- граница земельного участка
-  - здание ФАПа
-  - прилегающая территория

М: 1:1000

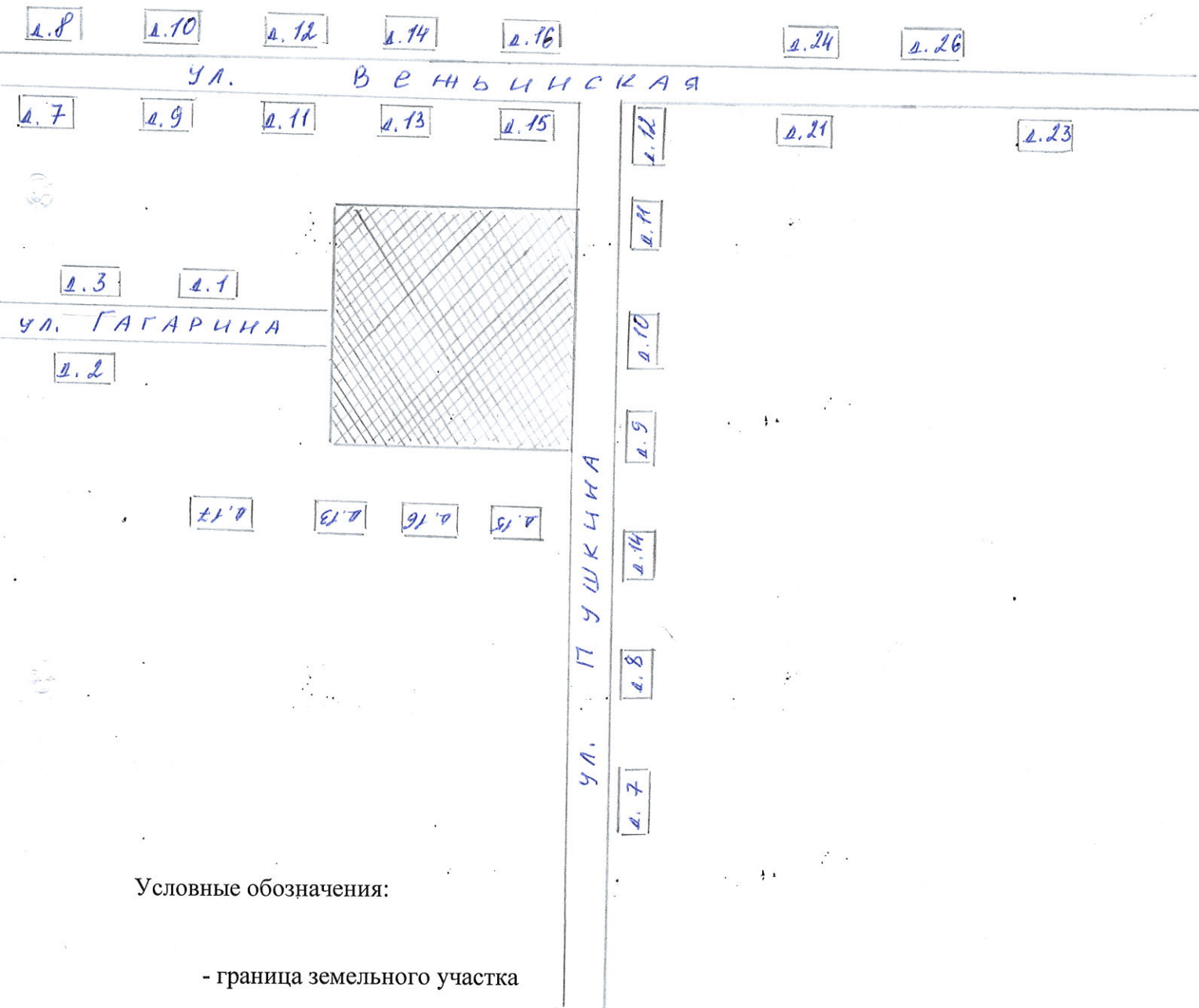
Приложение № 5
к постановлению главы
сельского поселения «Ужга»
от 25.04.2013 г. № 04/04

СХЕМА № 5

границ прилегающей территории

Объект: площадь поселка Вежью

Адрес объекта: Республика Коми Койгородский район поселок Вежью улица Гагарина



Условные обозначения:

- граница земельного участка



- площадь

- прилегающая территория

М: 1:1000

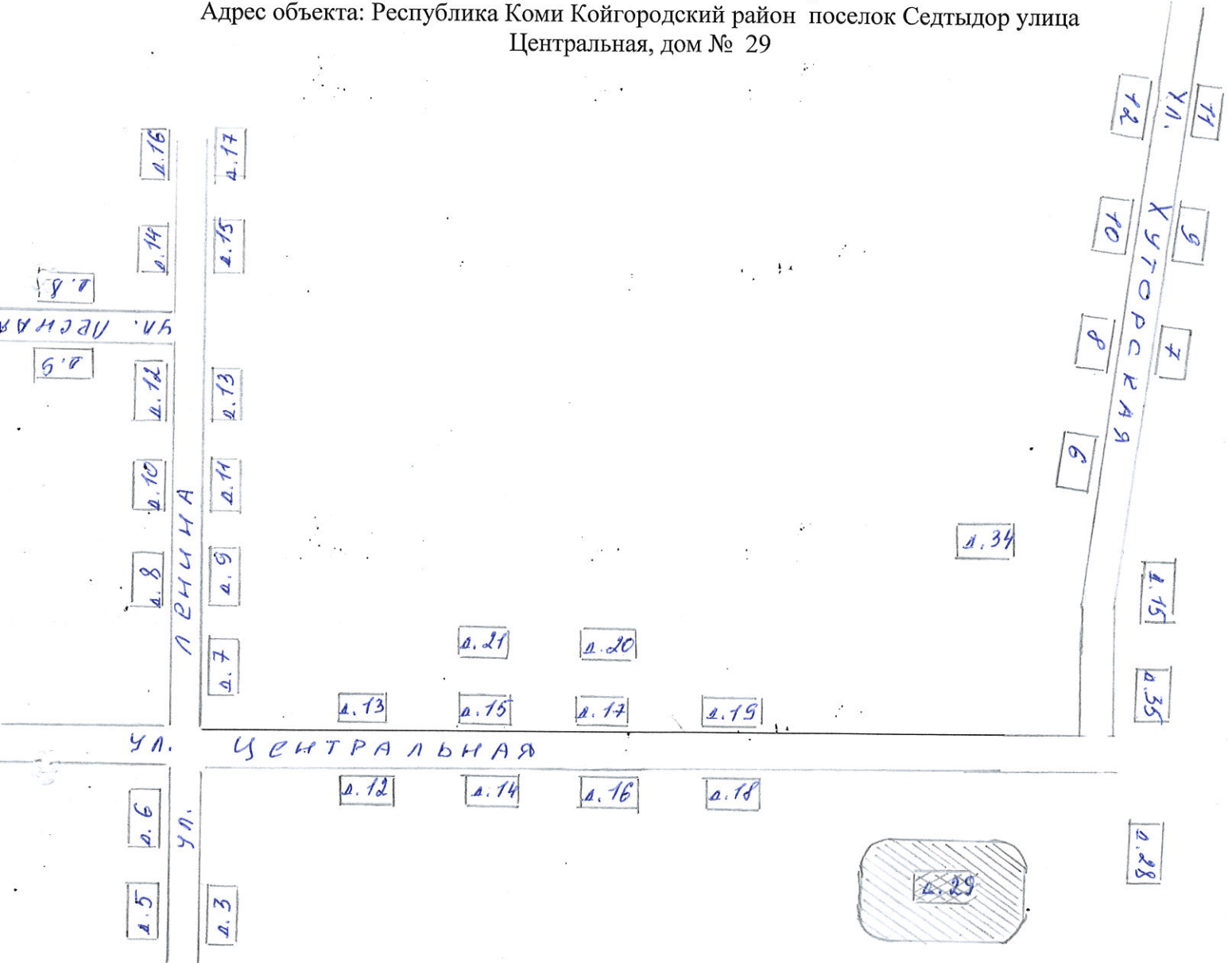
Приложение № 6
к постановлению главы
сельского поселения «Ужга»
от 25.04.2013 г. № 04/04

СХЕМА № 6

границ прилегающей территории

Объект: фельдшерский акушерский пункт поселка Седтыдор

Адрес объекта: Республика Коми Койгородский район поселок Седтыдор улица
Центральная, дом № 29



Условные обозначения:

- граница земельного участка



- здание ФАПа



- прилегающая территория

М: 1:1000

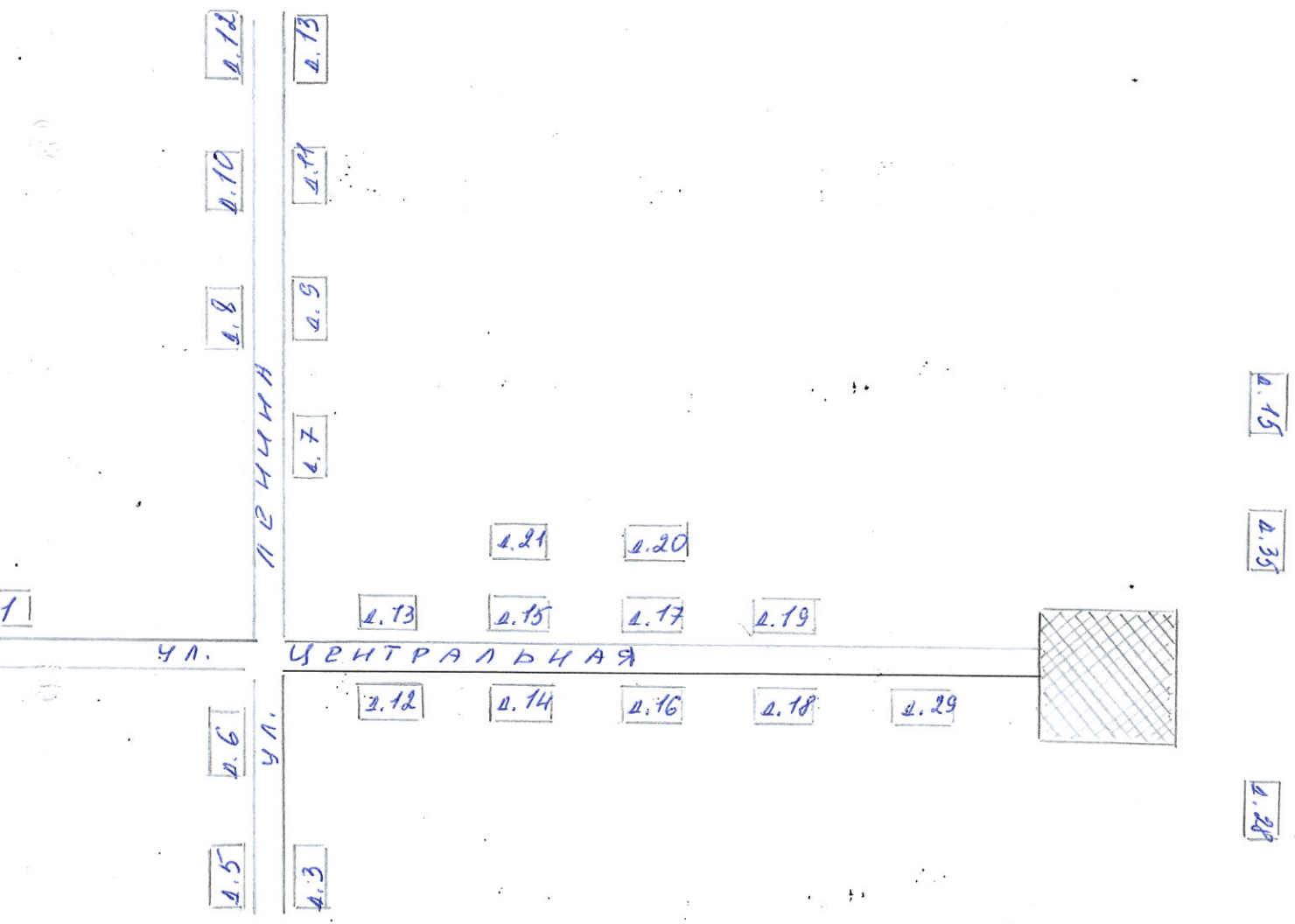
Приложение № 7
к постановлению главы
сельского поселения «Ужга»
от 25.04.2013 г. № 04/04

СХЕМА № 7


границ прилегающей территории

Объект: площадь поселка Седтыдор

Адрес объекта: Республика Коми Койгородский район поселок Седтыдор улица
Центральная



Условные обозначения:

- граница земельного участка
-  - площадь
- прилегающая территория

М: 1:1000